

I parametri presi in esame per stilare la classifica di Guida Blu possono essere suddivisi grosso modo in due categorie: la qualità dei servizi ricettivi e la qualità ambientale del territorio. Così, vi saranno certamente località naturalisticamente più significative delle dieci premiate con le 5 vele, ma che non offrono servizi turistici di eccellenza. Come ve ne sono altre con strutture ricettive impeccabili dove, però, il territorio marino e costiero è stato più o meno gravemente compromesso.

Complessivamente gli indicatori considerati sono 128, provenienti da numerose banche dati tra cui Istat, Ancitel, Sist, Cerved, Ministero della Salute, Enit, Touring Club, Enel, Istituto Ambiente Italia e naturalmente da Legambiente, sono raggruppati in macroaree secondo i requisiti chiave definiti in ambito europeo anche con il contributo della Associazione VISIT. In particolare le macroaree sono le seguenti:

**1. Uso del suolo, degrado del paesaggio, biodiversità, attività turistiche.**

Degrado del paesaggio causato da processi disordinati di urbanizzazione. Presenza di aree naturali. Presenza e conservazione del centro storico, arredo urbano, aree verdi, lungomare, ecc.

**2. Stato delle aree costiere**

Presenza e misura del sovraffollamento delle zone costiere determinato dai turisti, percentuale di costa non edificata fino a un km dall'acqua su tutta la linea costiera.

**3. Accessibilità alle destinazioni e mobilità locale.**

Aumento o diminuzione della pressione del traffico determinata dal turismo. Andamento e incidenza della durata del soggiorno.

**4. Consumo e produzione di energia.**

Consumi energetici della località, percentuale di approvvigionamento da fonti rinnovabili.

**5. Consumi idrici e sistemi di trattamento delle acque reflue.**

Pressione sulle risorse idriche locali, unità abitative o produttive collegate ad impianti di depurazione delle acque di scarico, scarichi a mare abusivi, crisi idriche, ecc.

**6. Produzione e gestione dei rifiuti.**

Presenza di iniziative in direzione della riduzione dei rifiuti.

**7. Iniziativa per il miglioramento della sostenibilità.**

Presenza di un sistema di gestione ambientale dotato di strumenti di monitoraggio della strategia turistica, inventario dei siti di interesse culturale e naturalistico.

**8. Sicurezza alimentare e produzioni tipiche di qualità.**

Presenza di un sistema di distribuzione e somministrazione di prodotti provenienti da coltivazioni biologiche e/o a basso impatto ambientale. Disponibilità di prodotti artigianali tipici e locali.

**9. Opportunità e qualità della vacanza.**

Qualità delle acque di balneazione, stato delle spiagge, pulizia del litorale o altro.









## 10. Struttura sanitaria e sociale.

Condizioni di vita della popolazione locale, accettazione del turista da parte della popolazione locale, sicurezza generale del turista, qualità e disponibilità dei servizi pubblici generali.

### Il Punteggio Complessivo:

Per ciascuna località è stato assegnato un punteggio complessivo (valore in neretto) dato dalla somma delle classi considerate e rapportato su una scala di valori da 1 a 100 e confrontabile con il valore dello scorso anno (se esistente, tra parentesi).

#### *Un esempio di punteggio*


Punteggio	Località	Vele	Sostenibilità ambientale	Ambiente	Servizi di accoglienza	Mare e Sport	Non solo mare	Sub	Servizi per disabili
<b>100</b> (100)	nome	 5 VELE	 SOSTEN. AMBIENT.	 AMBIENTE 5 STELLE	 SERVIZI: 5 PETALI	 MARE E SPIAGGE	 NON SOLO MARE	 SUB	 SERVIZI DISABILI

Ma le vele da sole non bastano a restituire la complessità e la varietà che ogni località offre. Per questo abbiamo utilizzato anche altri simboli grafici relativi ad aspetti specifici.

La **qualità ambientale** di una località è indicata con le stelline. Abbiamo attribuito da 1 a 5 stelline in base al punteggio totalizzato nelle prime cinque classi di indicatori: paesaggio naturale, paesaggio costiero, paesaggio urbano, qualità del costruito e vivibilità. Ad ogni stellina attribuita corrisponde un voto positivo per ognuno dei cinque parametri considerati.:



I petali, sempre da 1 a 5, fotografano invece la **qualità dell'accoglienza**: capacità ricettiva, servizi turistici, mobilità, ciclo dei rifiuti, ciclo delle acque. Anche in questo caso ad ogni petalo attribuito corrisponde un voto positivo per ognuno dei cinque parametri considerati.:



Il simbolo con le onde indica le località migliori per quanto riguarda **la pulizia del mare e delle spiagge**, la presenza di spiagge libere, l'affollamento del litorale, la presenza di servizi di sicurezza a terra:



Il castello contraddistingue le **località che offrono luoghi d'interesse storico-culturale**, artigianato di qualità, musei e siti archeologici:



Le bollicine indicano la presenza di **fondali particolarmente interessanti per chi pratica l'attività subacquea** e di servizi a terra (diving center, scuole sub ecc.):



Questo simbolo indica la **presenza di servizi per disabili motori**:



Sono contrassegnati con l'albero i Comuni che nell'ultimo anno hanno promosso iniziative per migliorare **la sostenibilità ambientale** (realizzazione di piste ciclabili e di isole pedonali, istituzione di servizi di trasporto pubblico tra il centro abitato e il mare, ecc.) e dove si registrano i consumi energetici pro-capite più contenuti.:

